TRASGU 2018

Caracteristiques del medi en les estructures cantábriques y la seva vulnerabilitat

- Dia 16 Vila-seca –Zona de Zumaya – Guetaria (activitat propia)
- Salida: 7.30 parking Instituts Vila-seca

- Alojamiento: Camping Zumaia

- Dia 17 Geoparque Acantilados del Flish – Alejandro Cearreta – Cantabria



- casa de cultura de Zumaia, Alondegia, calle Erribera kalea nº 23.
- PRESENTACIÓN DEL GEOPARQUE (09:00-09:30)
- EL BIOTOPO PROTEGIDO: LAS PLATAFORMAS DE ABRASIÓN INTERMAREALES (09:45-10:45) Marea: 12:12 0.60m
- EL BIOTOPO PROTEGIDO: EL FLYSCH DE ALGORRI-ITZURUN (10:45-11:45)
- EVOLUCIÓN HOLOCENA DE LOS ESTUARIOS DEL CANTÁBRICO (12:00-13:30)
- EXCURSIÓN EN BARCO A LOS ACANTILADOS DEL FLYSCH (13:30-14:30)
- COMIDA Y DESPLAZAMIENTO (14:30-16:00)
- EL VALLE DE LASTUR (16:00-17:30)

- Alojamiento: Camping Cabo Mayor en Santander

- Dia 18. La montaña cántabra y el paisaje pasiego. Valle de Ansón



- Santander-
- Mirador de Peña Cabarga- (Mirador Cabarcenos)
- La Cavada (fabrica de cañones)
- Puerto de Alisas
- Parque Natural del Asón
- Puerto de Sia- Aerogeneradores, paisaje pasiego
- Ojo Guareña –Villarcayo- Puerto del Escudo- Santander



- Dia 19. Litoral cántabro. Rasa mareal y playas colgantes. Cueva El Soplao

- Visita nocturna a Santander

- Dia 20 Retorno a Vila-seca

Recordad: esta previsto ascender a zonas elevadas, se esperan temperaturas bajas. Ropa de abrigo e impermeable, esta semana nevava en zonas a las que nos desplazaremos.

Calzado: imprescindible calzado de montaña o trekking, iremos por suelos húmedos y resbaladizos.

Organización alojamiento:

5 bungalows de 4 personas. Listado y datos